










EN SUIVANT LE COURS DE LA DREVENNE...

Partons à la découverte de la Drevenne, le troisième cours d'eau de la commune de Rencurel. Petit filet d'eau qui traverse les champs, ruisseau discret au fond du vallon, cascade spectaculaire, eaux tumultueuses, torrent au fond des gorges du Gorgonnet... Elle gagne enfin la plaine pour couler, paisiblement, jusqu'à sa confluence avec l'Isère.


1. Reclassez ces photos dans l'ordre, de la source à la confluence.



2. L'une de ces photos ne représente pas la Drevenne. Laquelle ?

LA DREVENNE EN CHIFFRES

1. A quelle altitude la Drevenne prend-elle sa source ?
2. A quelle altitude se trouve sa confluence avec l'Isère ?
3. Quelle est la longueur de la Drevenne ?



4. Trouvez 2 noms d'affluents de la Drevenne en rive droite entre sa source et le Pont Chabert.
5. Trouvez 2 noms d'affluents de la Drevenne en rive gauche entre le Pont Chabert et la confluence avec l'Isère.


LES MOTS DU CANYONING

Les premiers explorateurs de canyons furent des chasseurs et des pêcheurs curieux et téméraires. Depuis les années 1980, le canyoning s'est beaucoup développé. C'est une activité de nature qui tient à la fois de l'escalade, de la spéléo, de la randonnée pédestre et des sports en eau vive. Trouvez les 27 mots en rapport avec cette activité et 4 mots identiques.

A	V	A	L	U	R	E	S	S	A	U	T	S	N
D	E	S	E	S	C	A	L	A	D	E	U	I	O
E	L	L	I	G	O	U	L	O	T	T	E	P	N
C	O	M	B	I	N	A	I	S	O	N	E	H	T
H	N	B	K	I	T	M	O	U	B	O	D	O	Y
A	G	A	L	A	C	A	N	Y	O	N	E	N	R
P	E	U	P	N	U	R	C	E	G	O	S	E	O
P	V	D	O	C	A	R	A	I	G	N	C	A	L
A	A	R	N	R	C	A	S	C	A	D	E	U	I
T	S	I	T	A	N	G	Q	S	N	B	N	V	E
O	Q	E	E	G	O	E	U	P	S	I	D	I	N
I	U	R	T	E	N	X	E	I	A	D	E	V	N
R	E	R	A	P	P	E	L	T	U	O	U	E	E
E	B	I	E	F	A	M	O	N	T	N	R	A	U

LE PARADIS DES CANYONEURS !

Le canyon des Ecouges est très réputé et très fréquenté. Dans sa partie haute, il est très technique et s'adresse à des canyoneurs avertis. Une fois dans l'encassement, il n'y a plus d'échappatoire. La partie II est plus accessible.



1. Où se trouve le départ pour la descente de la partie haute ?
2. Combien de temps faut-il prévoir pour la descente intégrale du canyon des Ecouges ?
3. Citez 3 organismes qui proposent des sorties canyoning dans les Ecouges.
4. Quelle est la particularité des sacs de canyoning ?
5. On peut pratiquer le canyoning sur un affluent de la Drevenne. Lequel ?
6. A quelle date commence la saison de canyoning sur la partie II de la Drevenne ?

DE CHAQUE CÔTE DE LA DREVENNE...

La Drevenne sert de limite à deux villages qui bordent l'Isère : Saint-Gervais et Rovon. Profitez d'une journée ensoleillée pour découvrir ces villages que nous n'apercevons souvent que de la départementale 1532.


1. Dans lequel des deux villages chacune de ces photos ont-elles été prises ?



A



B



C



D




E




F



G



H




J




K



L



M



N

2. Dans lequel des deux villages se trouvent ces rues et ces chemins ?

A. Chemin du Grand Champ

B. Chemin du Martinet

C. Chemin du Pressoir

D. Chemin des Tailleurs de Marbre

E. Chemin des Tuileries

F. Chemin des Trappes

G. Chemin de la Gaffe

H. Rue de la Minoterie

J. Passage du Lavoir

K. Rue de la Révérence

L. Route de la Carrière

M. Rue de la Verte Vallée

DU CHARBON ... POUR LES CANONS !

Si la Drevenne a trouvé son chemin, de Rencurel à l'Isère, pour les piétons, les déplacements et le transport des marchandises ont longtemps été difficiles, compte tenu de l'état des sentiers.

1. Le texte ci-dessous est constitué de 4 phrases dont les morceaux ont été mélangés. Reconstituez les phrases et remettez-les dans l'ordre.

A ...de faire réparer les sentiers de l'Echelle et de la Porte, très dégradés...

C ...sera à son maximum en 1755, au moment où débute la guerre de 7 ans...

E La production atteint jusqu'à 7000 charges de mulets par an, soit 600 tonnes de charbon...

G En 1807, le Ministre de la Marine demandait au Préfet de l'Isère...


J ...qui voit les flottes de France et d'Angleterre s'affronter pour la maîtrise des mers.

L ...qui équipe les flottes de guerre de Louis XIV et Louis XV.



2. Les locaux de l'ancienne fonderie ont été entièrement reconstruits. En quelle année ?

A. en 1790 B. en 1865 C. en 1810



B Aux 17ème et 18ème siècles, la forêt des Ecouges sert de combustible...

D ...afin de couler rapidement des canons pour le port de Toulon.

F ...à la Manufacture de canons de Saint-Gervais...

H La production de charbon aux Ecouges et donc de canons à Saint-Gervais...

K ...pour que le charbon puisse alimenter la fonderie de Saint-Gervais...

M ...transportées par 4000 mulets, de mai à novembre.

3. On peut voir ce canon sur une petite place de Saint-Gervais. Il a été coulé par la Fonderie de Saint-Gervais. En quelle année ? Où a-t-il été envoyé ensuite ?

ENFIN, UNE ROUTE POUR LES ECOUGES !

Tout au long du 19ème siècle, en même temps qu'on s'efforçait d'entretenir les sentiers, des projets de routes furent établis. Mais l'arrêt de la Fonderie de Saint-Gervais les renvoyèrent à plus tard. C'est la nécessité de commercer entre la montagne et la plaine qui prit le relais. Retrouvez les principales dates.



En 1874, les habitants de Rencurel s'imposent une contribution pour construire la route. En 1878, le projet définitif est prêt. La route est achevée par un entrepreneur de Rencurel.

1. Qui était cet entrepreneur ?
2. En quelle année, la route des Ecouges a-t-elle été achevée ?
3. Elle connaît une certaine notoriété pour le 1er passage du Tour de France. En quelle année ?

En 1967/68, le tunnel est percé sur une longueur de 495 m. Il est élargi en 1989/90.

Un éboulement dans la partie haute oblige à fermer la voie extérieure.

4. En quelle année ?




MAIS OÙ DONC EST PASSÉE LA DREVENNE ?

Si du col de Romeyère à la cascade, le cours de la Drevenne est bien visible, passé la cascade, la Drevenne se fait discrète, secrète... Si vous n'êtes pas adepte du canyoning, il vous faudra prendre les chemins détournés pour la retrouver. Mais cela en vaut la peine !






1. Trouvez l'image qui correspond à chaque texte.

1. Le départ est à 5 mn ! Si vous êtes en voiture, pensez à vous garer.
2. Vous n'êtes pas concernés par le sens interdit. Tournez à gauche et prenez le sentier qui monte.
3. C'est plutôt un joli chemin, bien large et qui n'a pas du voir le jour uniquement pour la promenade !
4. Sur votre droite, admirez les tufières. La mousse a perdu sa douceur. Attention, fragile !
5. Sur votre gauche, ça gronde au fond du ravin et ça coule en haut... La Drevenne vous fait un bout de conduite...

6. La gorge s'élargit. La Drevenne s'assagit. Du chemin, on aperçoit l'eau bleue et les berges.
7. De nouveau, la Drevenne disparaît, comme happée par une forêt maléfique...
8. Un chemin sur la gauche conduit à la cascade.
9. Et l'on découvre en aval, la passerelle de la Gaffe.
10. Si vous avez encore des mollets, traversez la passerelle et terminez la boucle. Sinon, redescendez par le même chemin. De retour sur la route, vous découvrirez sur la droite, l'arrivée de la conduite forcée.




2. Comment s'appellent ces gorges où se cache la Drevenne ?



L'EAU EST PARTOUT PRESENTE DANS LE DOMAINE DES ECOUGES ET L'EMPREINTE DES HOMMES AUSSI...

Le foisonnement des sources, torrents et ruisseaux différencie le domaine des Ecouges du reste du Vercors. Il reçoit en moyenne 2 m de précipitations par an et en raison de la nature du sol, l'eau reste davantage en surface. Loin d'être le désert qu'on pourrait imaginer, les Ecouges ont attiré l'activité humaine. Sur 600 hectares prospectés, on a recensé 283 sites archéologiques. Tailleurs de silex, chasseurs, éleveurs de porcs, moines, bûcherons, charbonniers, bergers, fermiers, touristes... tous ont laissé leur empreinte. Le département, propriétaire des lieux depuis 2003, s'efforce à la fois de le préserver, et de partager avec le public accueilli, la richesse du site.



1. Trouvez le nom de chacun de ces lieux du domaine des Ecouges.



2. Trouvez le nom de deux autres sentiers qui sont des variantes pour le retour au parking.

A l'entrée du domaine des Ecouges, dans le chalet d'accueil, vous trouverez des fiches d'informations dans les deux boîtes à fiches.

Des animations thématiques sont proposées chaque week-end par les deux animateurs.

Le programme des animations de l'été est disponible sur le site de la commune.



PHOTOS MYSTERE



1. Pourquoi ce panneau sur un chemin de randonnée près de la route des Ecouges début mai 2017 ?



2. Où se trouve cette œuvre d'art ?



3. Comment s'appelle cet insecte qui pond ses œufs sur les bois coupés et dans les bois morts ?

PETITS COCHONS DE LAIT



Inutile de vous donner la recette, car ces petits cochons de la Drevenne vous seront remis, si vous le souhaitez, prêts à déguster... ou presque !

1. Mais pour descendre les chercher en voiture, depuis Rencurel, quelle toute petite route prendrez-vous ?

CHARADE

1. Attache.
2. Viande à escalope.
3. Ne pas les tirer sur la comète...
4. Pas tout seul.
5. Chanson du Moyen-Age.
6. Gagne ou perd ses électrons.

Mon tout concerne les Ecouges et court jusqu'en 2026.

LE GÎTE DES MOLIERES

Le Département de l'Isère a confié la gestion du Gîte des Molières à l'association La Trace.

L'association propose des séjours pour les enfants, les familles, des formations pour adultes et chaque année, une journée portes ouvertes pour tous.

1. Quelle activité propose-t-on aux enfants de 7/11 ans aux vacances de Toussaint 2017 ?

2. En remettant dans l'ordre les lettres ci-dessous, vous formerez les deux mots d'un outil pédagogique sur le chemin du gîte.

**AADEEEGGIM
OPQRU**

BIBLIOTHEQUE



**DÉSERT DES HOMMES
ET PARADIS DE VIE**

Quel est le complément du titre de ce livre (disponible à la bibliothèque) dont on a coupé la partie basse ?

L'Air du Temps n° spécial été 2017

Bulletin mensuel de Rencurel
615, rue de la mairie - 38680 RENCUREL
Tel : 04 76 38 97 48
Courriel : rencurel.mairie@orange.fr

Dépôt légal : août 2017
Directeur de la publication : Michel Eymard

Maquette et mise en page :
Monique Eymard

Tirage en 180 ex. : Vigny-Musset Repro
50, Allée des 2 Mondes 38100 GRENOBLE

Ont contribué à ce numéro (textes et photos) : Michel Eymard, Monique Eymard, et Suzanne Gauthier